


Promocja wiedzy o miejscowości i Gminie Rozprza



czyli:


- Dziedzictwo nie tylko historyczne.
- Potencjał.
- Co warto wiedzieć?
- Warto zapamiętać!

Mieszkańcy!



Aspekt historyczny

- Jedna z najstarszych miejscowości w Polsce! Historia osadnictwa na terenie Gminy sięga czasów mezolitu (8-4 tys. lat p.n.e.) – co potwierdzają stanowiska archeologiczne w m. Ignaców i Romanówka.
- Grodzisko w Rozprzy.
- Doświadczenia wojenne
- Wyznawcy judaizmu.
- 1860 rok – powstanie pierwszej w Europie i drugiej na świecie drożdżowni w Niechcicach.
- Ważne postaci związane z Rozprzą: Wincenty Witos, Ignacy Jan Paderewski, Maria Dąbrowska, Józef Pawlikowski, Józef Zaremba, abp. Józef Życiński.



Położenie



Potencjał społeczno-gospodarczy

- Gmina liczy ponad **12 000** mieszkańców.
- Liczba ludności systematycznie **wzrasta**.
- Gęstość zaludnienia na terenie gminy wynosi **75 os/km²**. To zdecydowanie wyższa wartość niż w innych gminach wiejskich na terenie województwa łódzkiego (54 os/km²) oraz w innych gminach wiejskich na terenie Polski (56 os/km²).
- Struktura wieku ludności w gminie Rozprza jest korzystniejsza niż struktura wieku ludności całego kraju. Największy odsetek ludności w gminie Rozprza stanowią mieszkańcy pomiędzy **25 a 39** rokiem życia.
- Duża **aktywność** grup społeczności lokalnej.
- **Zaangażowanie** społeczne mieszkańców.

- Dobre skomunikowanie gminy z resztą kraju, wysoka **dostępność komunikacyjna**
- **Bliskość podstref** Specjalnej Strefy Ekonomicznej w Łodzi (Wola Krzysztoporska, Bełchatów)
- **Wysoki** udział użytków rolnych.
- **Niezniszczone** środowisko naturalne.
- **Utworzenie podstrefy** Łódzkiej Specjalnej Strefy Ekonomicznej, promocja gminy i pozyskanie inwestorów.
- **Efektywne** wykorzystanie środków unijnych.

Oświata i nauka




Tradycja i kultura




Zasoby naturalne

- ▶ Lasy zajmują ok. 26% powierzchni gminy, w większości są to bory mieszane sosnowo-dębowe.



- ▶ Przy południowej granicy gminy znajduje się zbiornik Cieszanowicki (o powierzchni 217 ha)



**„Trud pracy i dzieła przeszłych pokoleń stanowią dla nas wyzwanie,
aby w dalszym ciągu czynić sobie ziemię poddaną, tę ziemię,
którą Stwórca nam dał w posiadanie - dał i zadał równocześnie”**

- Jan Paweł II



Dziękuję za uwagę!